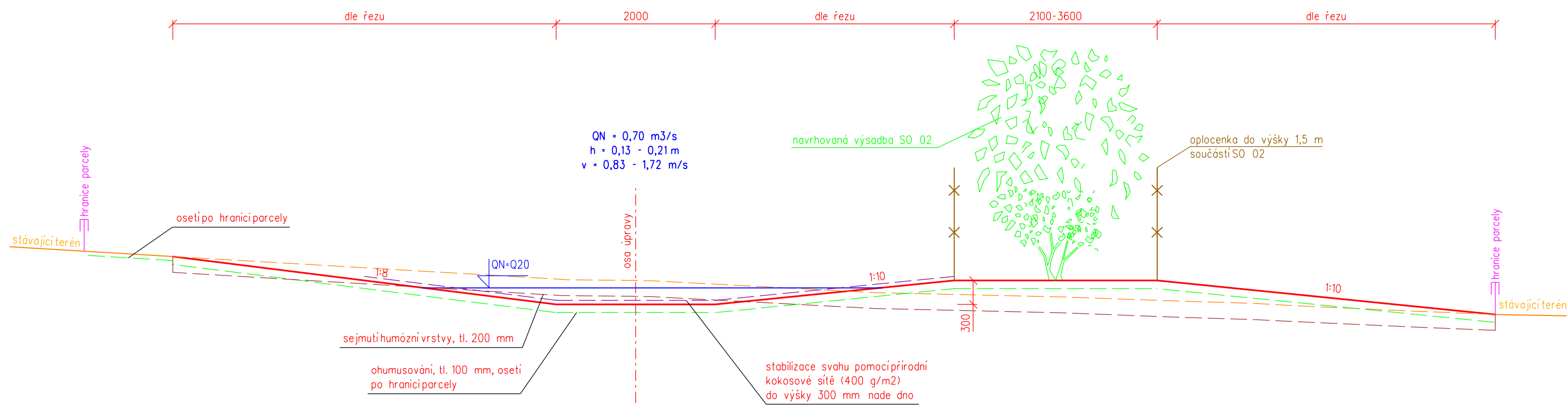


Vzorové příčné řezy (SO 01) - spodní část - terénní úprava  
M 1:50

Platnost úseku:    km  0,090 až km  0,420

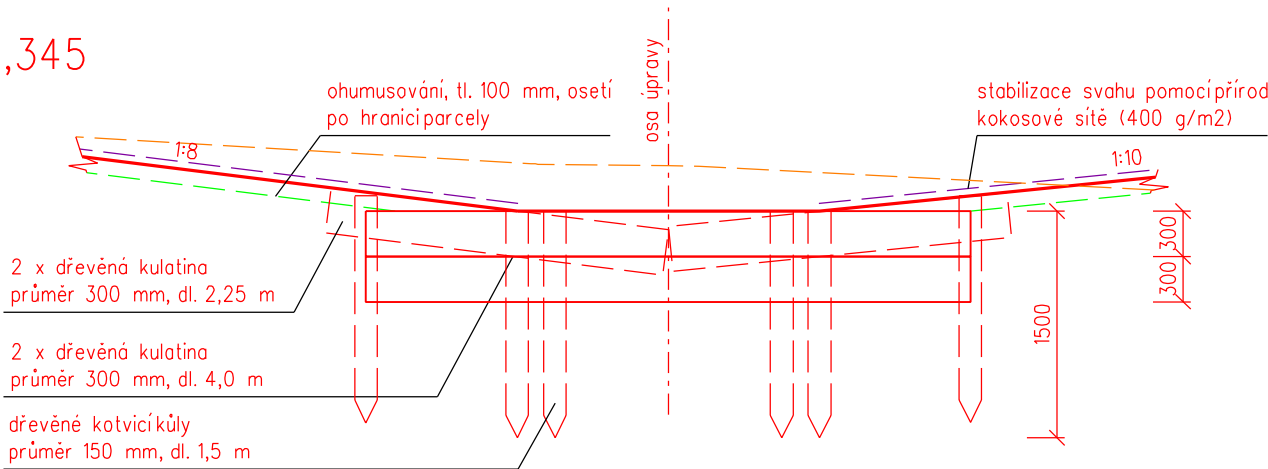


Pozn.: V případě vyšších průtoků dojde k přelití vody na pravé straně do zemědělské plochy.

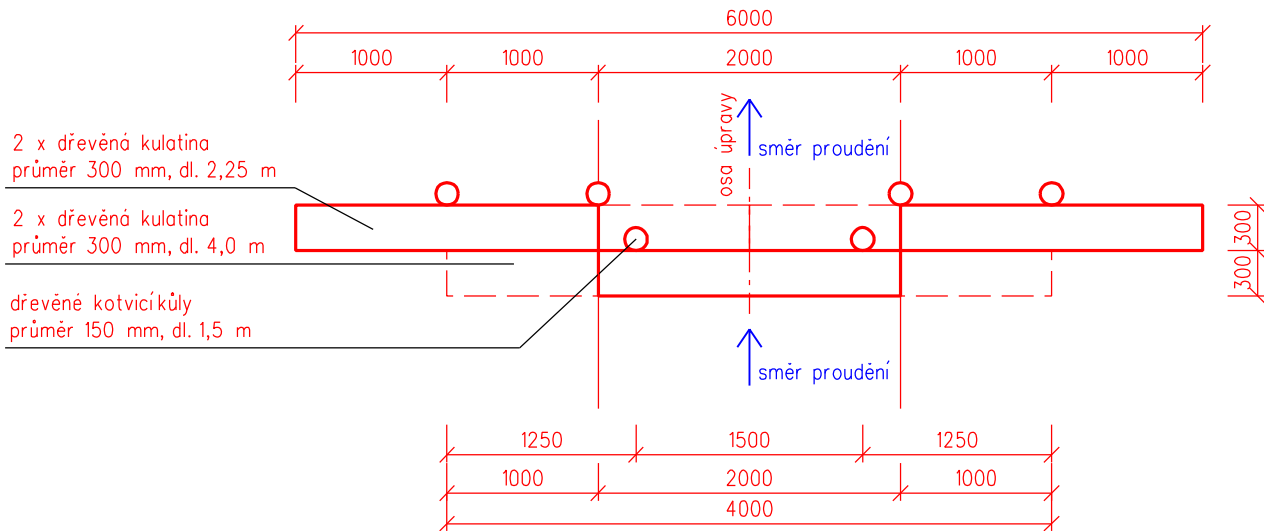
Pozn.: Ve staničení km 0,360 až km 0,390 je terénní úprava pouze zahloubena do stáv. terénu. Navýšení na pravé straně není řešeno.

Pozn.: Ve staničení km 0,390 až km 0,420 dochází k postupnému přechodu sklonu svahů do příkopové části.



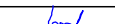


Příčný práh: km 0,345  
ŘEZ



Příčný práh: km 0,345  
PŮDORYS



VÝŠKOVÝ SYSTÉM: BpV  
SOÚRADNICOVÝ SYSTÉM: S-JTSK

Vypracoval	Zodpov. projektant	Hl. ing. projektu	Vedoucí střediska	 <div>AGPOL s.r.o. Jungmannova 153/12 779 00 Olomouc Česká republika</div>	
Ing. Jan Krzywon	Ing. Pavel Ježík, Ph.D.	Ing. Pavel Ježík, Ph.D.	Ing. Vaculín O., Ph.D.		
					
Místo stavby	k.ú. Staré Město u Moravské Třebové		Kraj Pardubický	Počet formátů	3A4
Investor	Státní pozemkový úřad ČR, KPÚ pro Pardubický kraj			Datum	8/2022
Akce objekt	Realizace prvků PSZ v k.ú. Staré Město u Moravské Třebové část B SO 01 PEO36			Stupeň	DSP+DPS
				Zakázkové číslo	2993/060
				Archivní číslo	2993/060
Příloha	Vzorové příčné řezy (SO 01) - spodní část			Měřítko	Číslo výkresu
				1:50	D.1.1.b.3.1